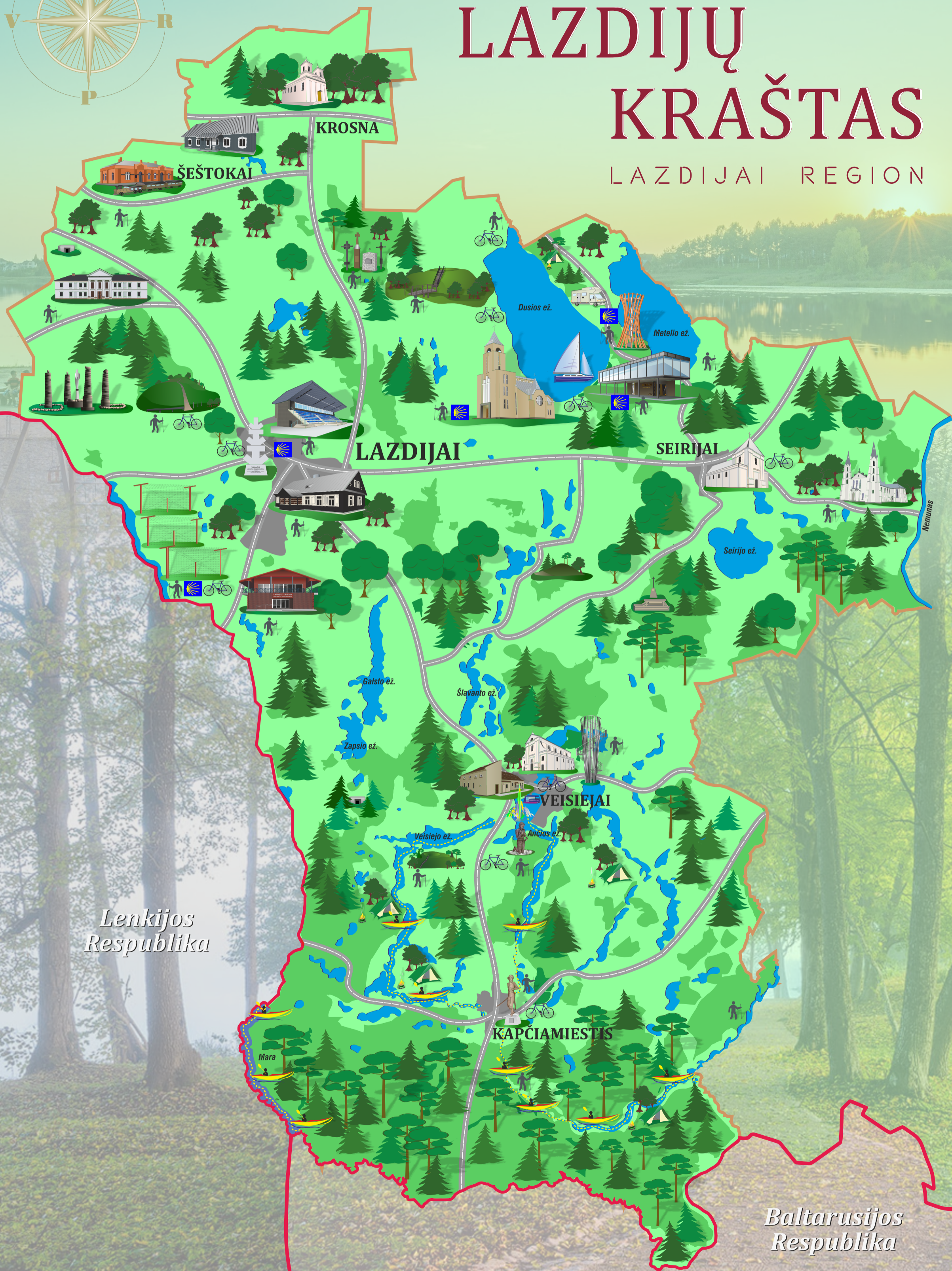


# LAZDIJŲ KRAŠTAS

LAZDIJAI REGION



*Lenkijos  
Respublika*

*Baltarusijos  
Respublika*




[www.lazdijai.lt](http://www.lazdijai.lt)



[www.lazdijai-turizmas.lt](http://www.lazdijai-turizmas.lt)

VšĮ „Lazdijų turizmo informacinis centras“  
Kauno g. 6A, LT-67128 Lazdijai  
Tel. +370 318 51881 El. p. [info@lazdijutic.lt](mailto:info@lazdijutic.lt)



**VšĮ „Lazdijų turizmo informacinis centras“**  
Teikia nemokamą informaciją apie regiono ir šalies turizmo paslaugas. Centre galima gauti nemokamų informacinių, turistinių leidinių, įsigyti suvenyrų, užsakyti ekskursijas bei kitas turistams teikiamas paslaugas.  
 **Šv. Jokūbo kelias.**  
*Adresas: Janaslavo k. 10, Lazdijų sen., Lazdijų r. sav. Dirbame I-VII 8-18 val.*

GPS: 54.176197, 23.480965 (WGS)




**Etnografinė Prano Dzūko sodyba**  
Muziejaus 6-iojose pastatuose sukaupta ir eksponuojama apie 700 senovinių ūkio padargų, baldų, namų apyvokos daiktų, rinkinių. Muziejuje vykdomos edukacinės programos supažindinančios su senąja dzūkų buitimi, papročiais bei amatais, vyksta mėgėjų teatrų šventės, įvairūs plenerai.  
*Adresas: Delnicos k., Šeštokų sen., Lazdijų r. sav. Tel. +370 688 00355*

GPS: 54.357215, 23.468234 (WGS)



**Lazdijų krašto muziejus**  
Muziejus – vertingiausias Lazdijų krašto švietimo, kultūros ir istorijos objektas, kuriame 1920 m. buvo perkelta Seinų „Žiburio“ gimnazija. Atnaujinus gimnazijos patalpas XX a. pr. laikotarpio dvasią atspindi muziejuje įrengta „Senoji gimnazijos klasė“, kurioje lankytoją pasitinka kunigas M. Gustaitis. Ekspozicijų salėse gausu informacijos apie Lazdijų kraštą, poetės Salomėjos Nėries atminimą. Muziejininkai kviečia įminti istorinę mįslę – surasti „baltąjį deimantą“, kuris yra juodas.  
*Adresas: Seinų g. 29, Lazdijai. Dirbame I-V 9-17, VI 9-15:45 val.*

GPS: 54.230013, 23.512761 (WGS)



**Lazdijų hipodromas**  
Hipodromas modernizuotas ir atitinka reikalavimus tarptautinėms ristikų žirgų lenktynėms organizuoti. 500 vietų žiūrovų tribūna, skirta patogiam vykstančių renginių stebėjimui, arklidės ir stoginė žirgams, pagalbinės patalpos, atnaujinti žirgų bėgimo (ilgis 1400 m) ir pėsčiųjų takai, teisėjų bokštelis. Hipodromo 134 000 m<sup>2</sup> kompleksas tai nauja vieta, kurioje vyksta miesto, šalies ir tarptautiniai renginiai.  
*Adresas: Buktos k. 2, Lazdijų sen., Lazdijų r. sav. Tel. +370 679 75440*

GPS: 54.241253, 23.527037 (WGS)



**Akmenų muziejus „Jotvingių kiemas“**  
Šioje unikaloje vietoje susieina dvi senosios žemės – Jotva (Dainava) ir Sūduva, ribojasi du etnografiniai regionai – Dzūkija ir Suvalkija, čia pat Lietuvos - Lenkijos siena. Tai šio savito krašto buities ir istorijos privatus muziejus, menantis išnykusios jotvingių genties palikimą, įamžintą įstabiuose akmenų rieduliuose, padarguose ir krašto istorijos simboliuose. (*Lankymas iš anksto susitarus Tel. +370 615 67131.*)  
*Adresas: Kybartų k. 5, Būdviečio sen., Lazdijų r. sav. Tel. +370 615 67131*

GPS: 54.268047, 23.32979 (WGS)



**Šeštokų geležinkelio stotis**  
Stotis pastatyta 1898 m., t. y. Rusijos caro laikais. Iš Šeštokų geležinkelio stoties 1941 m. birželio 14-ąją į Sibirą buvo pradėti tremti šviesiausi Lietuvos žmonės. Lietuvos tremtiniams pagerbti skverelyje prie geležinkelio stoties pastatytas kryžius ir paminklas. Atkūrus Lietuvos nepriklausomybę Šeštokai tapo Lietuvos vartais į Europą. Stotis yra valstybės saugomos nekilnojamojo kultūros paveldo objektas.  
*Adresas: Sodų g. 13, Šeštokai, Lazdijų r. sav. Tel. +370 700 55111*

GPS: 54.361288, 23.4441 (WGS)



**Aštriosios Kirsnos dvaras**  
Dvaro istorija mena dar LDK didžiojo kunigaikščio Žygimanto Augusto laikus. Dvaras yra didžiausias Dzūkijoje, jį sudaro 19 architektūrinių pastatų ir parkas. Dvaras yra saugomas kultūros paveldo objektas. Dvare veikia žirgynas, teikiantis pramoginio ir profesionalaus jodinėjimo paslaugas, edukacines programas, fotosesijas su žirgais. (*Lankymas iš anksto susitarus tel. +370 612 61845*)  
*Adresas: Žvejų g. 11, Aštrios Kirsnos k., Būdviečio sen., Lazdijų r. sav.*

GPS: 54.304323, 23.391577 (WGS)



**Rudaminos piliakalnis su gyvenviete**  
Tai vienas žymiausių Užnemunėje gyvenusių jotvingių paminklų. Pagal istoriką T. Narbutą ir tautos patriarchą J. Basanavičių, Rudaminoje, jotvingių pilies vietoje kunigaikštis Ringaudas 1240 m. pastatė pilį, kurioje manoma 1251 m. Mindaugas buvo karūnuotas karaliumi. Kryžiuočiai 1381 m. šią pilį sunaikino. Apie jų antpuolius liudija pylime rasti strėlių antgaliai.  
*Adresas: Rudaminos mstl., Lazdijų sen., Lazdijų r. sav.*

GPS: 54.282538, 23.441151 (WGS)



**Paminklas A. Ramanauskui-Vanagui**  
LLKS gynybos pajėgų vadui generolui Adolfui Ramanauskui-Vanagui Lazdijuose pastatytas paminklas, jo vardu pavadintoje aikštėje, pačiame miesto centre, priešais Šv. Onos bažnyčią. A. Ramanauskas-Vanagas su tėvais grįžęs iš Amerikos augo ir mokėsi Lazdijuose. Skulptūros autorius Jonas Jagėla.  
*Adresas: Adolfo Ramanausko-Vanago aikštė, Lazdijai*

GPS: 54.235709, 23.514372 (WGS)



**Buteliūnų piliakalnis**  
Piliakalnis įrengtas atskiroje kalvoje Prapunto ežero krante. Aikštelė ovali, pailga 17x12 m. dydžio, iki 0,5 m. iškilusiu viduriu. Šlaitai vidutinio statumo, 820 m. aukščio, iš vienos pusės apaugęs lapuočiais medžiais. Piliakalnis datuojamas I tūkst. pradžioje.  
*Adresas: Buteliūnų k., Šlavantų sen., Lazdijų r. sav.*

GPS: 54.192535, 23.686332 (WGS)




**Krosnos Šv. apaštalo evangelisto Mato bažnyčia**  
1650–1655 m. Krosnoje pastatyta pirmoji katalikų bažnyčia. Dabartinė Šv. apaštalo evangelisto Mato bažnyčia statyta 1842 m. Ji klasicistinio stiliaus, turinti ir renesanso stiliaus bruožų. Kasmet rugsėjo 21-ąją dieną bažnyčioje vyksta didžiausia miestelio švente tapę Krosnos globėjo Šv. Mato atleidai.  
*Adresas: Alytaus g. 53, Krosna, 67443 Lazdijų r. sav.*

GPS: 54.379444, 23.530999 (WGS)



**Krikštonių Kristaus Karaliaus bažnyčia**  
Krikštonių bažnyčia reikšmingiausias kunigo J. Reitelaičio kūrinys. Tai vienintelis žinomas kunigas, kuris Lietuvos tarpukariu pats suprojektavo ir pastatė bažnyčią. Unikali statinio plastika sukurta siejant liaudies ir profesionalios architektūros tendencijas.  
*Adresas: Balandžių g. 4, Krikštonių k., Seirijų sen., Lazdijų r. sav.*

GPS: 54.214948, 23.923492 (WGS)



**Pasienio rokadinis kelias „Geležinė uždanga“**  
Šaltojo karo metu pasienyje tarp Lietuvos ir Lenkijos nusidriekė 104 km. ruožas. Ties Lazdijais šis ruožas sutrumpėjęs apie 10 km. buvo nuolatos saugojamas 18–30 Sovietų Sąjungos pasieniečių – taip buvo užtvirtas kelias į Europą. Ne veltui šis ruožas buvo pramintas „Geležine uždanga“: iš vienos pusės jį juosė spygliuota viela su signalizacijos davikliais. 2004 m. Lietuvai įstojus į Europos Sąjungą, prasidėjo „Geležinės uždangos“ išmontavimo darbai. Turistai gali pamatyti šios „Geležinės uždangos“ fragmentus.  
*Adresas: Galadusio g., Ūdininkų k., Lazdijų sen., Lazdijų r. sav.*

GPS: 54.178015, 23.455681 (WGS)

**Metelių apžvalgos bokštas**

Nuo apžvalgos bokšto atsiveria įspūdinga Metelių regioninio parko kraštovaizdžio panorama: Dzūkijos jūra tituluojamas Dusios ežeras, Metelių senasis žvejų kaimelis, Kemsinės pieva su sklindančiais pempiu, perkūno oželių ir kt. paukščių garsais, tyvuliuojantis Metelio ežeras.  
*Adresas: Seirijų g. 1A, Metelių k., Seirijų sen., Lazdijų r. sav. Kelias: Nr. 181*



GPS: 54.101288, 23.694978 (WGS)

**Metelių regioninis parkas**

Tai vietovė kur tyvuliuoja Dusios, Metelio, Obelijos ežerai, gyvena baliniai vėžliai, o rudenį apsistoja dideli migruojančių paukščių pulkai. Parke stūkso modernus lankytojų centras, prie kurio pasitikęs balinis vėžlys lydės visose ekspozicijų erdvėse. Aktyvaus poilsio mėgėjai kviečiami keliauti dviračių, pėsčiųjų takų maršrutais, organizuojamos pažintinės ekskursijos, edukacinės programos moksleiviams.  
*Adresas: Seirijų g. 2, Metelių k., Lazdijų r. sav. Dirbame II-V 9-18 val., VI 10-15:00 val.*



GPS: 54.283646, 23.741529 (WGS)

**Seirijų Švč. Mergelės Marijos Škaplierinės bažnyčia**

Seirijų Švč. Mergelės Marijos Škaplierinės bažnyčia pastatyta 1584 m. Spėjama, kad pirmąją bažnyčią Seirijuose pastatė LDK etmonas Jurgis Radvila. 1537 m. jai atitekus reformatams katalikai pasistatė kitą, medinę bažnyčią už miestelio esančiame Kopyčkalnyje. 1584 m. Mykolas Radvila pastatė naują mūrinę evangelikų reformatų bažnyčią, kuri po 1655 m. galutinai atiteko katalikams. 1744 m. bažnyčia buvo kiauuru stogu, begriūvanti. 1783 m. ši akmenų mūro ir plytų bažnyčia buvo su mediniu bokštu, čerpių stogu, kurio viduryje kyšojo bokštelis.  
*Adresas: Vytauto g. 35, Seirijai, Lazdijų r. sav.*



GPS: 54.230511, 23.815058 (WGS)

**Prelomčiškės piliakalnis su gyvenviete**

Piliakalnis – XIII amžiuje čia gyvenusių jotvingių palikimas. Tai vienas didžiausių ir įspūdingiausių Metelių regioniniame parke esančių piliakalnių. Piliakalnio papėdėje buvo didelė jotvingių gyvenvietė, o ant piliakalnio stovėjusi gerai įtvirtinta medinė pilis. Nuo Prelomčiškės piliakalnio atsiveria įspūdinga panorama į Dusios ežerą.  
*Adresas: Prelomčiškės k., Šventežerio sen., Lazdijų r. sav.*



GPS: 54.312505, 23.655002 (WGS)

**Kalniškės mūšio vieta**

Kalniškės mūšis įvyko 1945 m. gegužės 16 d., tai vienas didžiausių ir nuožmiausių lietuvių rezistencinės kovos mūšių. Mūšyje prieš kelis kart gausesnes NKVD kariuomenės 220 pasienio pulko pajėgas kovojo apie 100 Lazdijų krašto partizanų, vadovaujamų Jono Neifalto–Lakūno. Mūšyje žuvo 44 partizanai. 1990-aisiais Kalniškės mūšio vietoje pastatytas paminklas žuvusiems partizanams atminti.  
*Adresas: Kalniškės miškas, Šeštokų sen., Lazdijų r. sav.*



GPS: 54.339812, 23.549906 (WGS)

**Švč. Mergelės Marijos Rožinio Karalienės diecezinė kryžių šventovė**


Ši vietovė minima nuo 1702 metų. 1963 m. koplyčia buvo nugriauta. 1992 m. buvo pradėtas jos atstatymas ir naujoji šventovė iškilo 2000 m. įgavusi Dzūkų šventovės vardą. Koplyčios istorija siejama su Švedų karo pradžia. Šventovėje yra Barūnų Dievo Motinos paveikslas kopija, XVIII a. nutapyta ant skardos gabalėlio - Lietuvos kariuomenės vado etmono M. S. Višnioveckio talismanas. Tikima, kad stebuklingų galių turi ne tik Motinos paveikslas, bet ir šalia koplyčios esančio šulinio vanduo.  
*Adresas: Staigūnai 14, Šventežerio sen., Lazdijų r. sav.*



GPS: 54.101288, 23.694978 (WGS)

**Partizanų bunkeris**

Bestraigiškės miške atstatytas autentiškas toje vietoje buvęs partizanų bunkeris. Tai vieta, menanti mūsų šalies kovą už laisvę istoriją. Jis yra tiksliai toje pat vietoje, kurioje 1951 m. rugsėjo 27 d. NKVD pasaloje buvo nužudyti 6 Lietuvos rezistencinės pasipriešinimo kovos partizanai. Šis bunkeris įtrauktas į valstybės saugotųjų istorinės atminties vietų sąrašą.  
*Adresas: Bestraigiškės miškas, Seirijų sen., Lazdijų r. sav.*



GPS: 54.180002, 23.771809 (WGS)

**Veisiejų regioninio parko lankytojų centras**

XVIII a. Veisiejų dvarą pabaigė statyti LDK etmonas Mykolas Juozapas Masalskis, kuris taip pat užveisė parką bei didingą sodą. Išlikusiame Veisiejų dvaro rūmų fligelyje – seniausiame pastate Veisiejų apylinkėse, 2000 m. įsikūrė Veisiejų regioninio parko direkcija ir lankytojų centras. Čia kiekvieno laukia puikios ekspozicijos ir edukacinės programos.  
*Adresas: Santarvės g. 9, Veisiejai, Lazdijų r. sav. Dirbame II-V 9-18 val., VI 10-15:00 val.*



GPS: 54.100017, 23.692852 (WGS)

**Veisiejų apžvalgos bokštas**

Nuo Veisiejų apžvalgos bokšto galima grožėtis trimis Snaigyno ežero salomis, jo vaizdu, o iš kitos pusės atsiveria istorinio Veisiejų miestelio panorama.  
*Adresas: Kailinių k., Veisiejų sen., Lazdijų r. sav. Kelias: Nr. 134 (Leipalingis-Lazdijai)*



GPS: 54.101309, 23.722111 (WGS)

**Veisiejų Šv. Jurgio bažnyčia**

Didžiausia bažnyčia Lazdijų krašte vadinama Dzūkijos katedra. Bažnyčios interjerą su penkiais altoriais puošia didikų M. ir T. Oginskių epitafijos. Rūsyje įrengta bažnyčios fundatorių kunigaikščių Tado ir Marijos Oginskių, Mato Žynevo ir Viktorijos Oginskaitės Žynevienės kriptą.  
*Adresas: Vytauto g. 39, Veisiejai, Lazdijų r. sav.*



GPS: 54.098421, 23.693834 (WGS)

**Veisiejų grojantis fontanas**


Veisiejų miestas įsikūręs Ančios ežero pusiasalyje. Veisiejuose Ančios ežere prie puikiai sutvarkyto miesto parko įrengtas fontanas su šviesos ir garso instaliacija. Veisiejų fontanas buvo pirmasis Lietuvoje, kuris nuo pat savo pastatymo traukė tūkstančius žiūrovų iš visos Lietuvos ir užsienio valstybių. (*Veikia tik šiltuoju metų laiku.*)  
*Adresas: Ančios ež., Veisiejai, Lazdijų r. sav. Telefonas pasiteiravimui: +370 318 66130*



GPS: 54.098421, 23.693834 (WGS)

**Paveisininkų piliakalnis**


Piliakalnis įrengtas Veisiejų ežero pusiasalyje esančios atskiros kalvos viršūnėje. Kalvą juosia ežeras ir pelkė, čia matosi piliakalnio viršutinė, gnybinė ir apatinė, gyvenvietės dalys, vaizdas į ežerą ir kitą krantą. Archeoginių tyrimų metu nustatyta, kad kalvoje, prieš įrengiant piliakalnį, buvo degintinis kapinynas.  
*Adresas: Paveisininkų k., Veisiejų sen., Lazdijų r. sav.*



GPS: 54.075081, 23.607165 (WGS)

**Paminklas Emilijai Pliaterytei**

Emilija Pliaterytė Lietuvos liaudies yra vadinama lietuviškąja Žana D'ark. Ji narsiai kovėsi už Lietuvą ir jos laisvę, pasižymėjo svarbiausiuose 1831 m. sukilimo mūšiuose. Lazdijų krašto Vainežerio ežeras dalija Vainežerio parką į dvi dalis. Viename ežero krante yra XII-XVIII a. įtvirtinimai, vadinami Okopka, kitame - Justinavo dvaro pamatai ir paminklas Emilijai Pliaterytei.  
*Adresas: Vytauto g., Kapčiamiesčio miestelio aikštė, Lazdijų r. sav.*



GPS: 54.003117, 23.656057 (WGS)